



Kamieniołom Prelle



Baza nurkowa:

Tauchbasis Prelle

Dorfstraße 18, 01920 Häslich

<http://www.tauchschule-dresden.de/prelle.php>

Godziny otwarcia:

Tak, jak baza Steina:

Luty-marzec, Sobota 10:00 - 18:00

Kwiecień-maj, Sobota - Niedziela 10:00 - 18:00

Czerwiec-sierpień, Codziennie 10:00 - 18:00

Wrzesień-listopad, Sobota - Niedziela 10:00 - 18:00

Grudzień-styczeń, zamknięte



Aby pobrać klucz do kamieniołomu należy zarejestrować się w bazie nurkowej Steina. Kaucja za klucz wynosi 20 Euro.

Prelle Sicht	
0-10 m	ca. 10 m
14-24 m	0,5 m
25-37 m	4,5 m
darach	Nebel

Widoczność (wg tablicy z bazy)
Dane z 29 września 2013



Cennik:

- Dzień nurkowy – 10 Euro
- Napełnianie butli (baza Steina):
 - Sprężone powietrze: 0,60 € / l
 - Nitrox 32: ok. 1,2 € / litr
 - Nitrox 36: ok. 1,4 € / litr
 - Nitrox 50: ok. 2,1 € / litr
 - Tlen: 4,00 € / litr

Teren bazy:





Opis miejsca nurkowego:

Głębokość max.: 46,5 m

Powierzchnia wody: 1,8 ha

Przeciętna widoczność: 6 - 10 m

Prelle, to dawny kamieniołom granitu, tak zwany zbiornik wyrównawczy. Ze względu na swoją głębokość, jest szczególnie popularny wśród nurków technicznych. Wszyscy zaawansowani nurkowie mogą wpisać się w księdze gruntowej, na głębokości 40 m. Na płytszych głębokościach można znaleźć koło wagonu (15m), wrak motorówki (20m), a nawet pluszowego misia ;) (7m).

TAUCHSCHULE DRESDEN



Prelleseee



-5m Saugrohr | Potróbý | Rura ssąca
Foto: Peter Coors



-7m Teddy-Family



-15m Wagenrad | Kolo vozidla | Kolo Wagonu
Foto: Roy Wieland



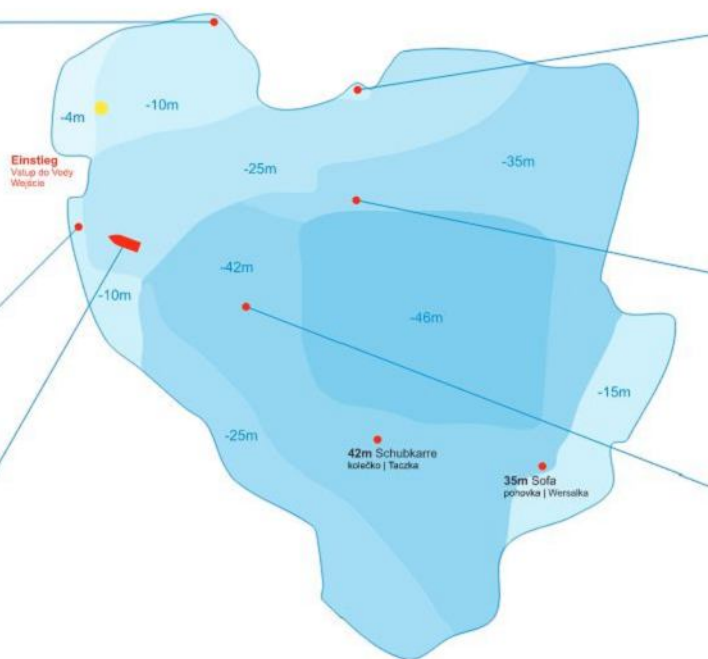
-35m Ayers Rock
Foto: Peter Coors



-20m Wrack | Wrak Lodi | Wrak
Foto: Falk Wieland




-41m Grundbuch | Kniha Náustón | Księga gruntowa
Foto: Roy Wieland





Wejście do wody:





Jak dojechać:

TAUCHSCHULE DRESDEN

Hauptsitz: Tauchschule Dresden
Leipziger Str. 28 DE-01127 Dresden
Tel.: 0351 4162304
Fax: 0351 4162332
info@tauchschule-dresden.de
www.tauchschule-dresden.de

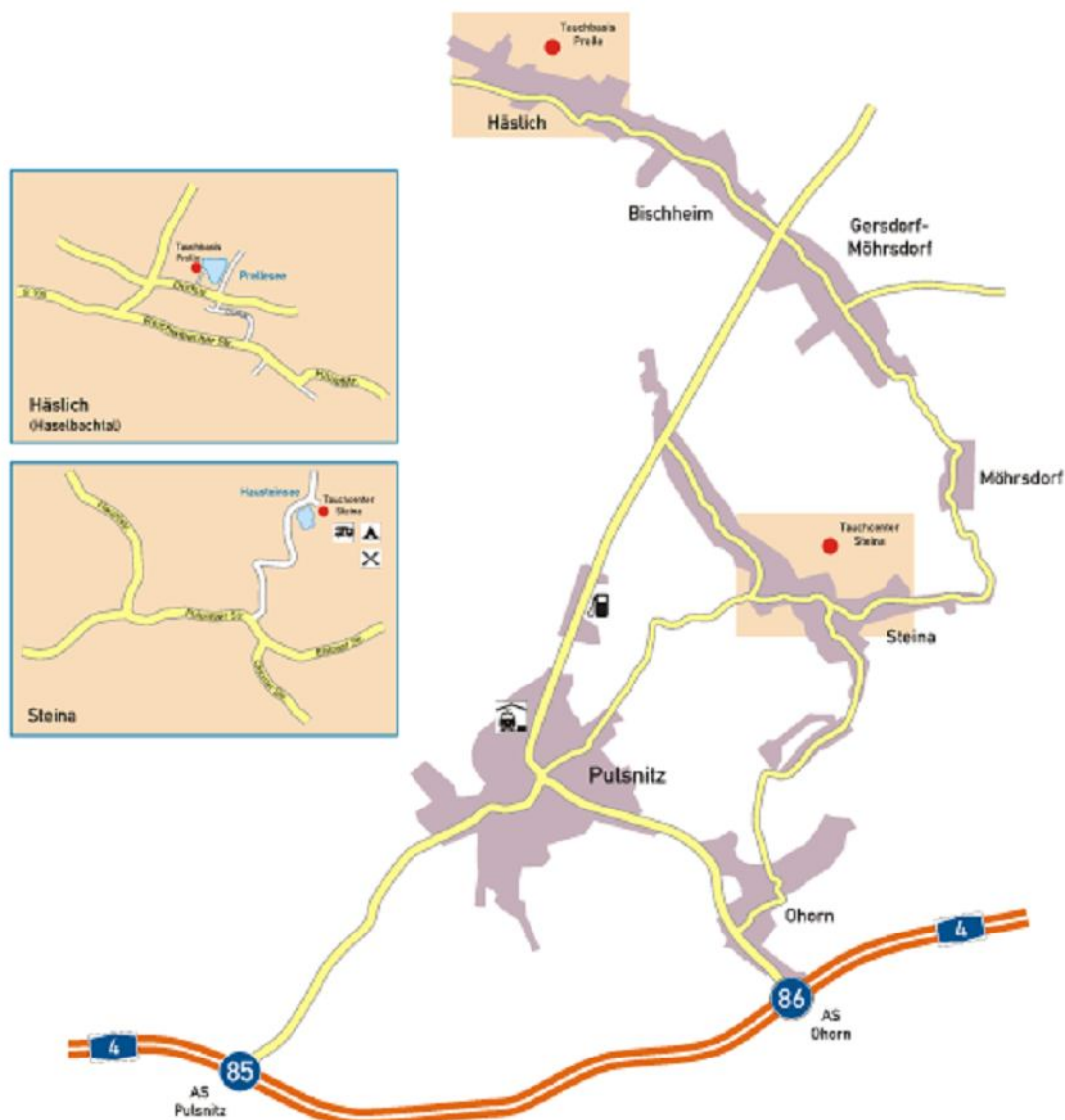
Zweigstellen: Tauchcenter Steina
Pulsnitzer Str. 22 B DE-01920 Steina
Tel.: 035955 42593

Tauchbasis Prelle
Dorfstr. 18 DE-01920 Häslich



Lageplan Tauchgewässer

Situační plánek potápěčské lokality | Plan sytuacyjny zbiornika wodnego



1

¹ Informacje i mapy pobrane ze strony: <http://www.tauchschule-dresden.de/prelle.php>
Zdjęcia własne